

NOMENCLATURE

PLAN DE ZONE DETECTION SS1
PLAN DE ZONE DE MISE EN SECURITE SS1
PLAN DE ZONE DETECTION RdC
PLAN DE ZONE DE MISE EN SECURITE RdC
PLAN DE ZONE DETECTION R+1
PLAN DE ZONE DE MISE EN SECURITE R+1
PLAN DE ZONE DETECTION R+2
PLAN DE ZONE DE MISE EN SECURITE R+2
PLAN DE ZONE DETECTION R+3
PLAN DE ZONE DE MISE EN SECURITE R+3



MAITRE D'OUVRAGE

Vallée Sud Grand Paris –  
28 rue de la Redoute  
92260 Fontenay-aux-Roses  
Tél: 01.55.95.84.00



Mandataire du groupement et réalisateur  
Bouygues Equipements Publics  
1 Avenue Eugène Freyssinet  
78061 Saint-Quentin-en-Yvelines  
07.61.55.62.91



Architecte  
HEMAA Architectes  
24–32 rue des Amandiers  
75020 Paris  
01.43.56.05.06



BE Acoustique  
Clarity Studio  
5 rue de Charonne  
75011 Paris  
01.42.41.60.31



Paysagiste – Concepteur  
Cobe  
30 Boulevard Saint-Jacques  
75014 Paris  
01.43.66.38.30



Terrassement  
Brézillon  
9 rue de Rome  
93290 Tremblay-en-France  
06.61.11.72.75



BE TCE  
FACEA  
1 Place Jean-Baptiste Clément  
Noisy le Grand  
01.49.74.12.64



Paysagiste – Réalisateur  
EURO-VERT  
12 rue du 11 novembre 1918  
94460 Valenton  
01.43.89.04.04



BE Environnement  
EODD  
50 Rue Albert  
75013 Paris  
06.60.83.69.58



Exploitant  
DALKIA  
6 rue de la marniere  
91800 Boussy Saint-Antoine  
01.69.00.11.10

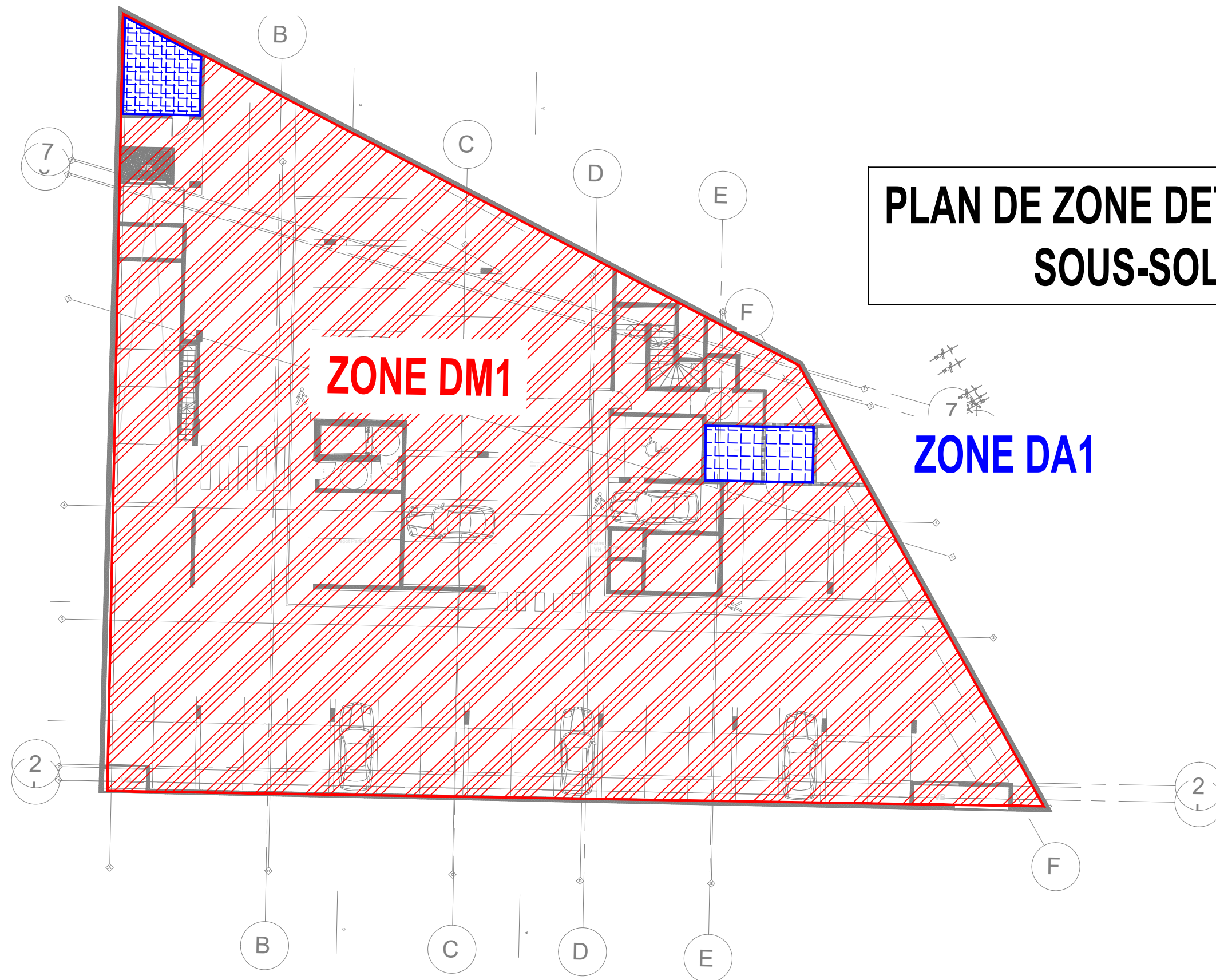


FAISA	ESQ	APS	APD	PC	PCM	PRO	DCE	DM	EXE
<input type="checkbox"/>	<input type="checkbox"/>	<input type="checkbox"/>	<input type="checkbox"/>	<input type="checkbox"/>	<input type="checkbox"/>	<input checked="" type="checkbox"/>	<input type="checkbox"/>	<input type="checkbox"/>	<input type="checkbox"/>

ECHELLE:

Indice	Date	Désignation	Dessiné par
01	28/07/2025	1ère diffusion	M.M.
SSI			Juillet 2025
Plan de zoning ZD et ZS			SSI01

**ZONE DA1**

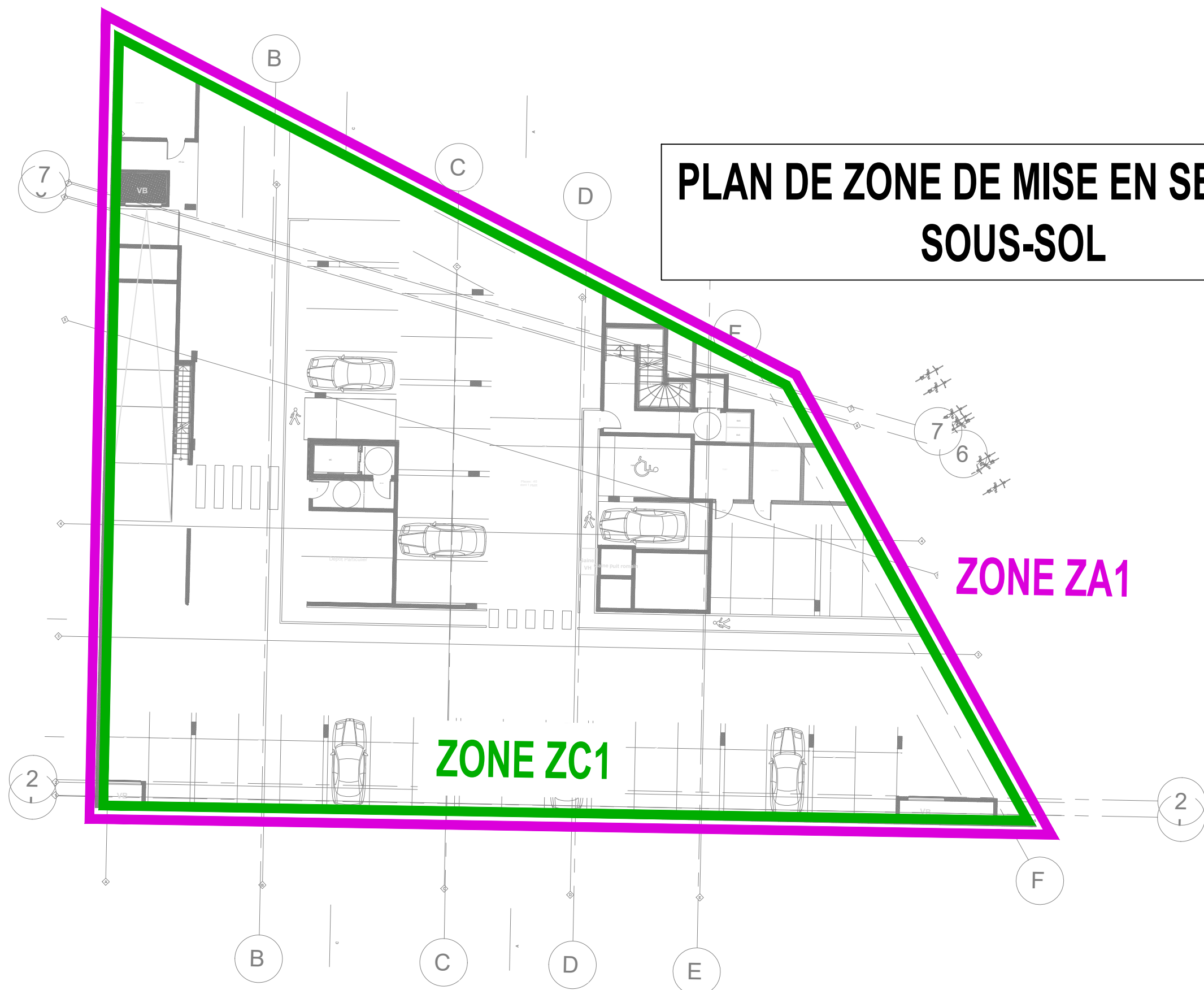


**PLAN DE ZONE DETECTION  
SOUS-SOL**

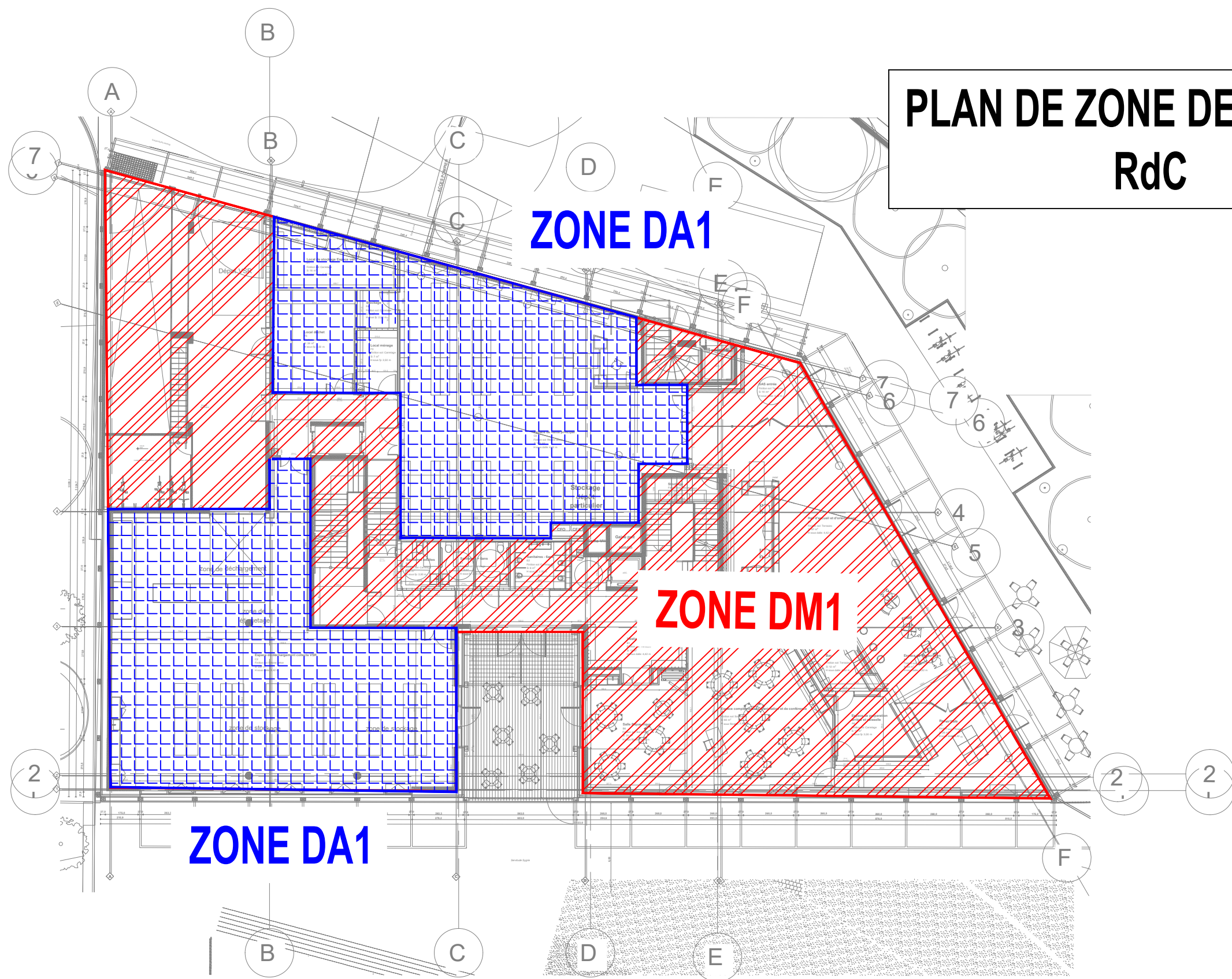
**ZONE DA1**



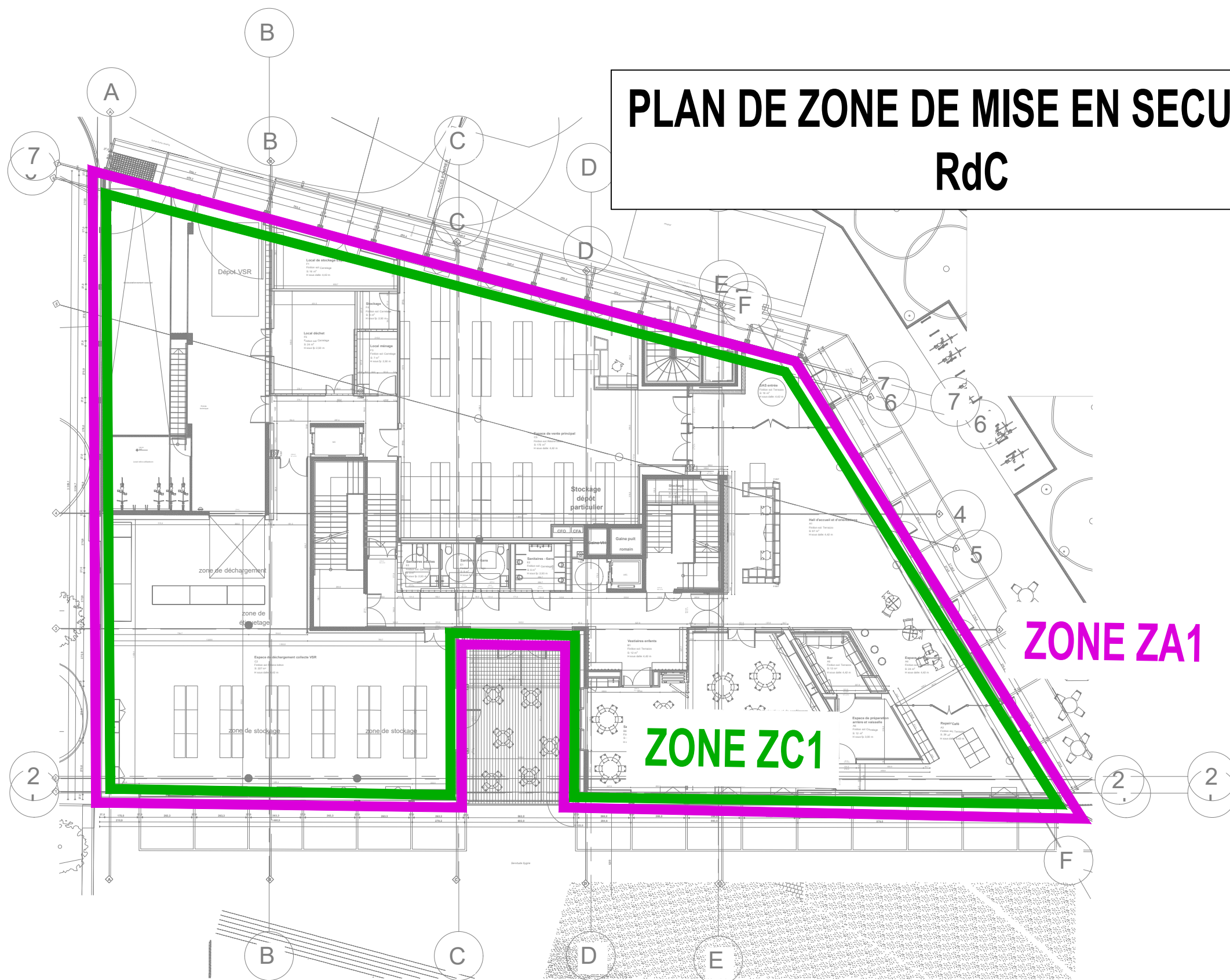
**PLAN DE ZONE DE MISE EN SECURITE  
SOUS-SOL**



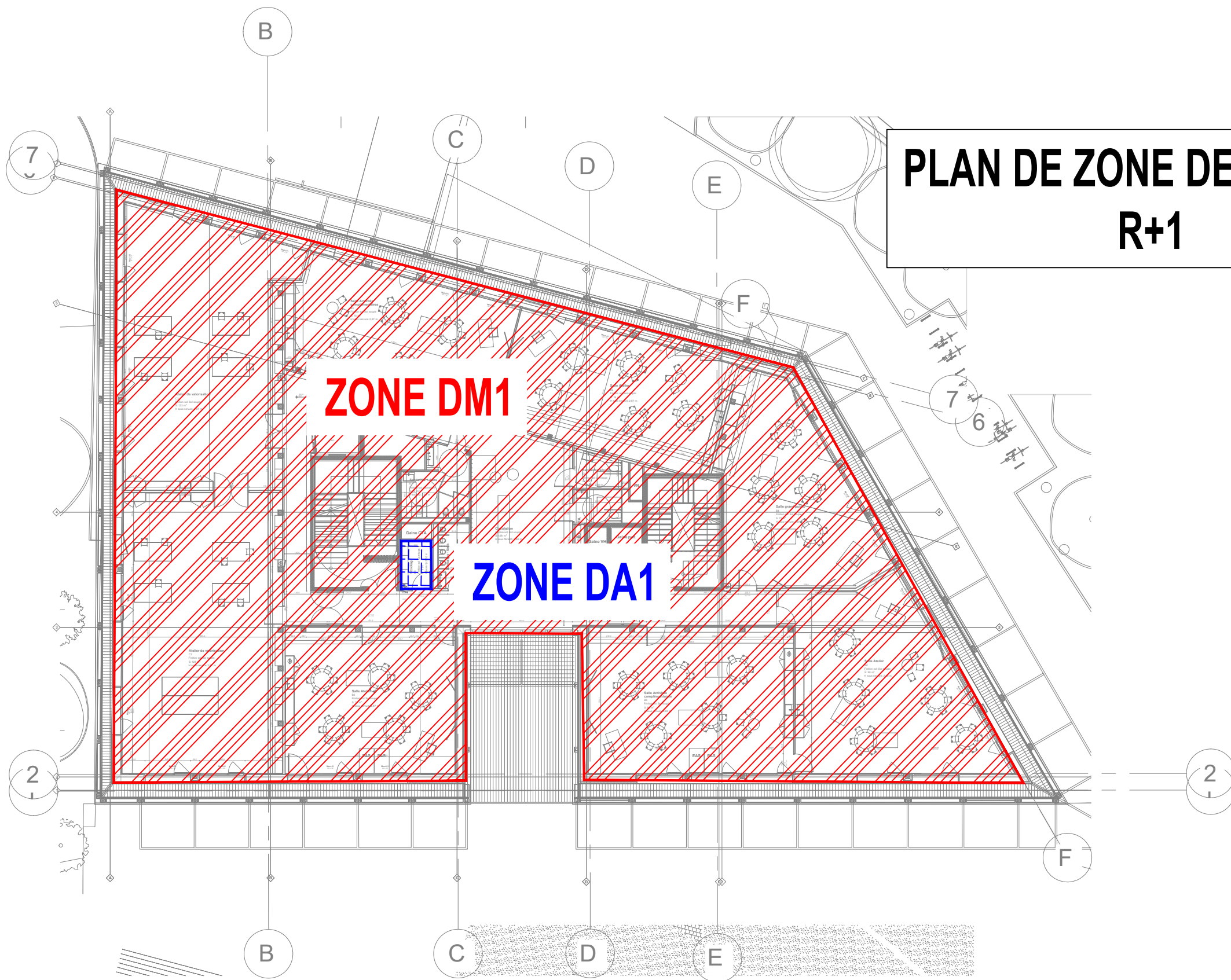
# PLAN DE ZONE DETECTION RdC



# PLAN DE ZONE DE MISE EN SECURITE RdC





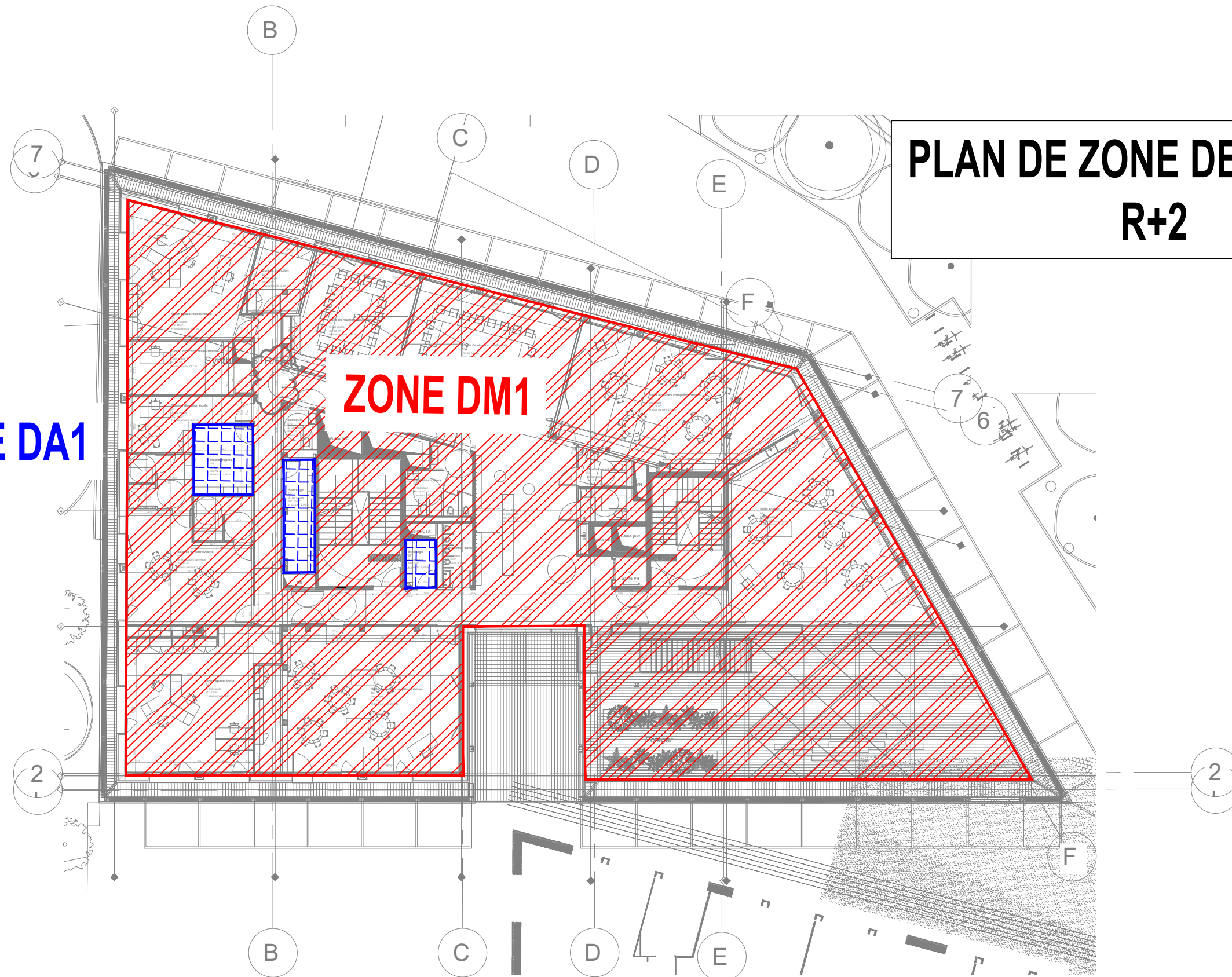


**PLAN DE ZONE DETECTION**  
**R+1**





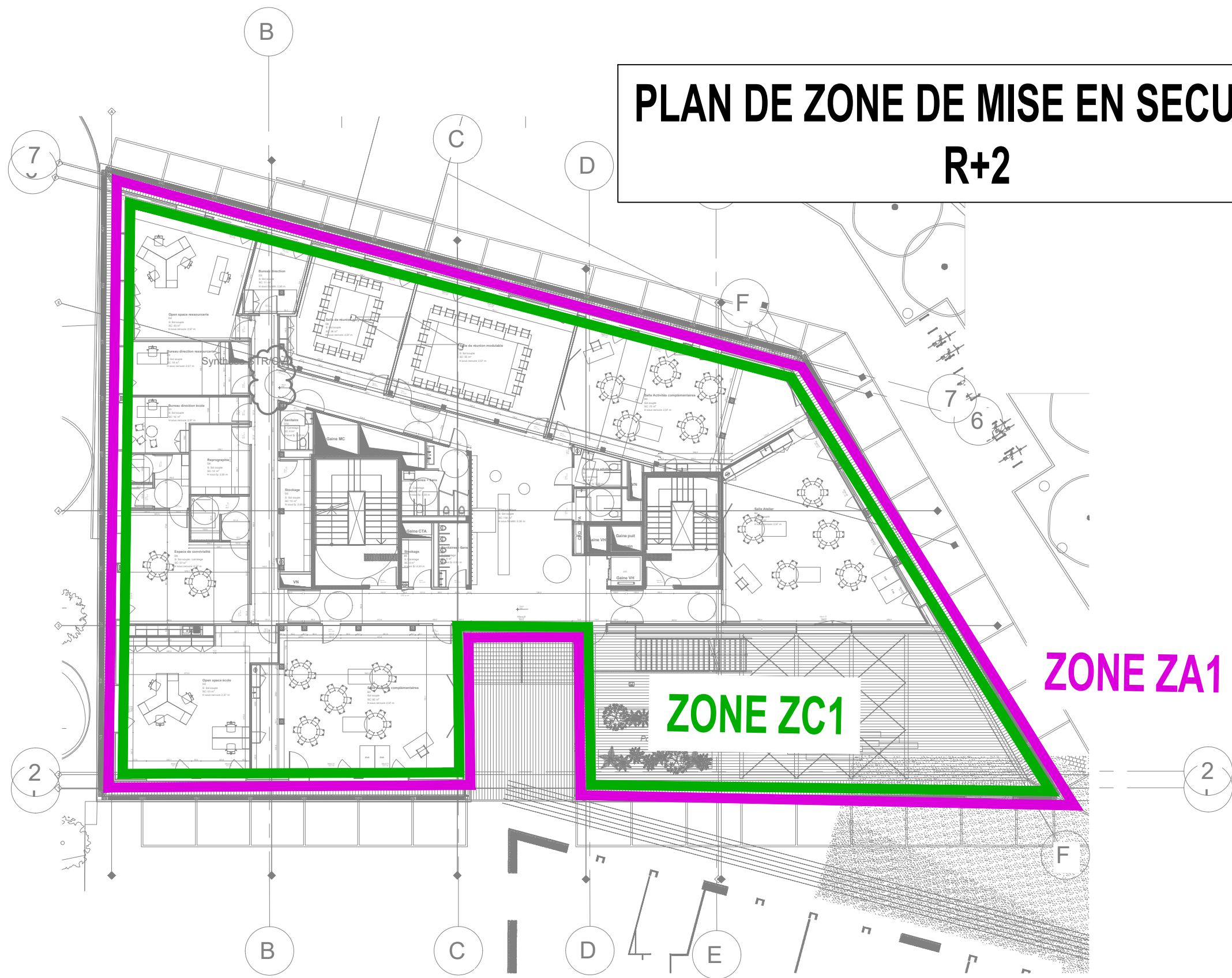
ZONE DA1

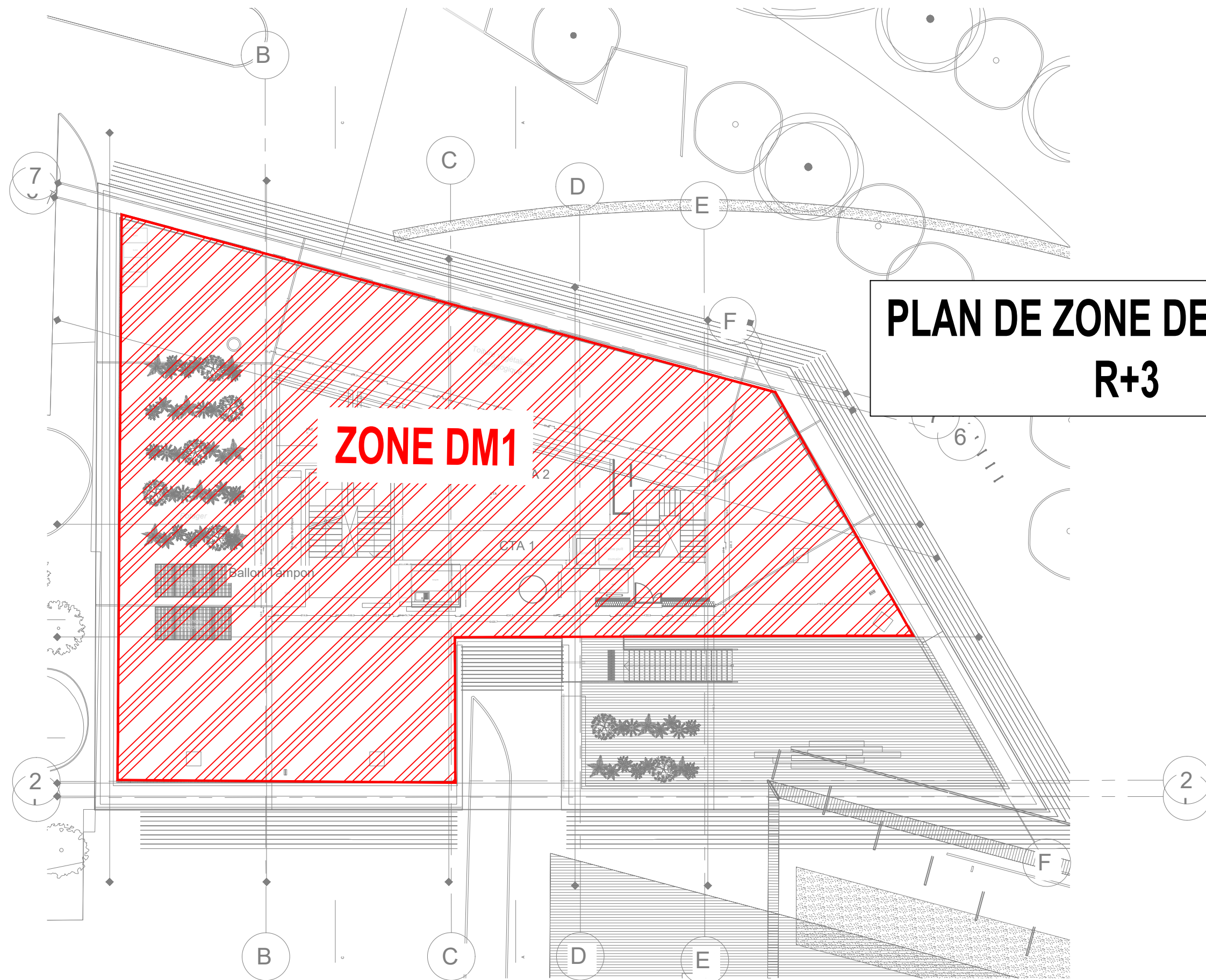


PLAN DE ZONE DETECTION  
R+2



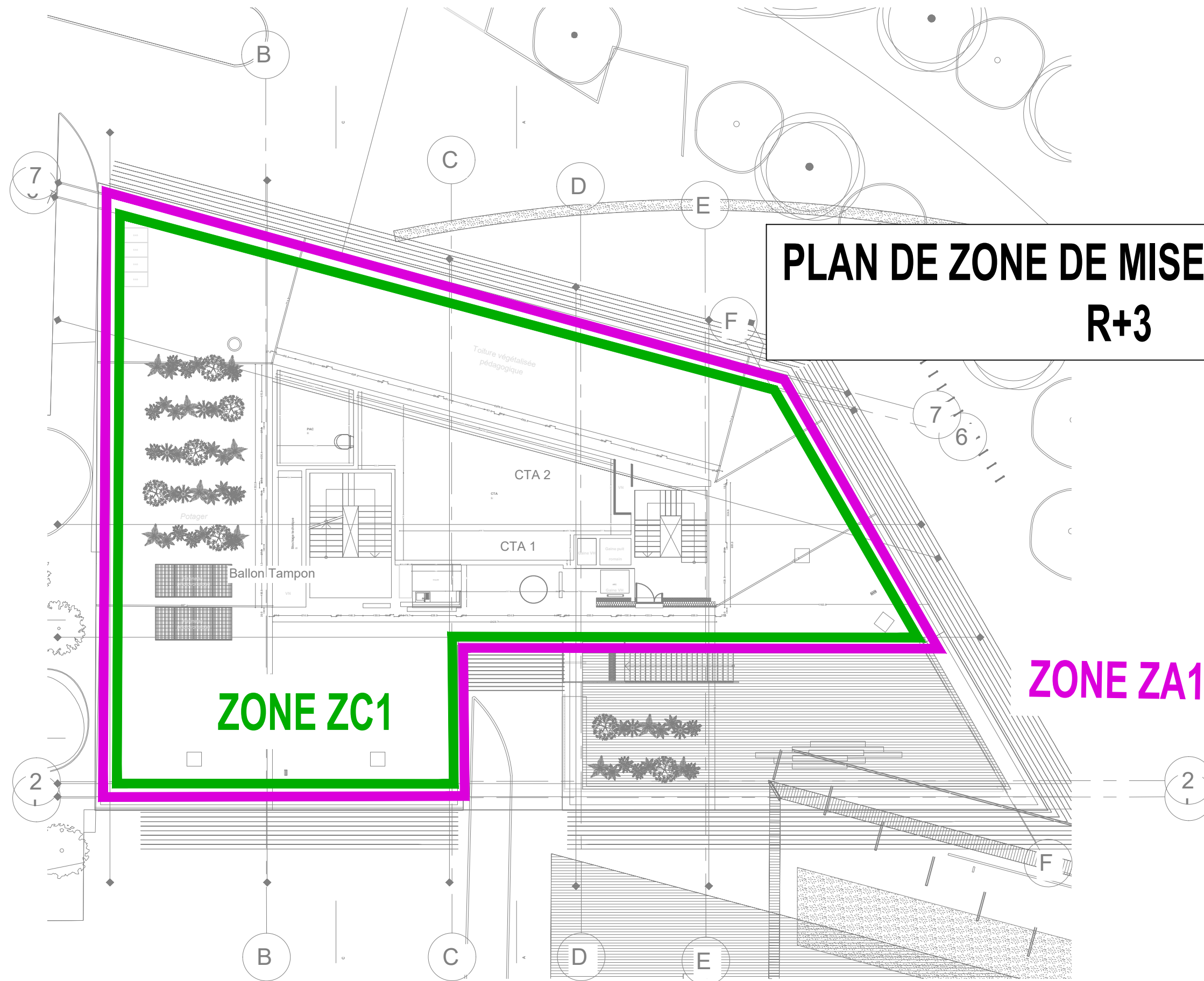
PLAN DE ZONE DE MISE EN SECURITE  
R+2





**PLAN DE ZONE DETECTION**  
**R+3**





**PLAN DE ZONE DE MISE EN SECURITE**  
**R+3**

**ZONE ZA1**

**ZONE ZC1**